



Администрация Пермского муниципального округа Пермского края
Комитет имущественных отношений

РАСПОРЯЖЕНИЕ

19.03.2025

№ 855

Об установлении публичного сервитута на часть земельных участков

В соответствии со ст. 23, гл. V.7 Земельного кодекса Российской Федерации, Федеральным законом от 25.10.2001 № 137-ФЗ «О введении в действие Земельного кодекса Российской Федерации», пп. 3.2.5 п. 3.2 разд. 3 Положения о комитете имущественных отношений администрации Пермского муниципального округа, утвержденного решением Думы Пермского муниципального округа Пермского края от 29.11.2022 № 48, на основании ходатайства публичного акционерного общества «Россети Урал» (ИНН 6671163413, ОГРН 1056604000970) (далее - ПАО «Россети Урал») от 25.02.2025 № 2209:

1. Установить в интересах ПАО «Россети Урал» публичный сервитут площадью 100 кв.м на часть земельных участков:

- с кадастровым номером 59:32:3470001:332 (20 кв.м), расположенный по адресу: Пермский край, р-н Пермский, с/п Фроловское, д. Мартьяново;
- с кадастровым номером 59:32:3470001:86 (80 кв.м), расположенный по адресу: Пермский край, Пермский район;
- с кадастровым номером 59:32:3470001:794 (0 кв.м), расположенный по адресу: Пермский край, Пермский р-н, д. Мартьяново.

Цель: подключение (технологического присоединения) к сетям инженерно-технического обеспечения «Строительство участка ВЛ 0,4 кВ от ближайшей опоры ВЛ 0,4 кВ от ТП-6730, установка оборудования учета э/э на опоре ВЛ 0,4 кВ для электроснабжения малоэтажной жилой застройки по адресу: Пермский край, Пермский район, д. Мартьяново, ул. Мирная, 5 (кадастровый номер земельного участка 59:32:3470001:389)».

Срок: 49 лет.

2. Утвердить границы публичного сервитута земельного участка, указанного в п. 1 настоящего распоряжения, согласно прилагаемой схеме расположения границ публичного сервитута.

3. Срок, в течение которого использование указанного в п. 1 настоящего распоряжения земельного участка в соответствии с их разрешенным

использованием будет невозможно или существенно затруднено в связи с осуществлением сервитута – 3 (три) месяца.

4. Порядок установления зон с особыми условиями использования территорий и содержание ограничений прав на земельные участки в границах таких зон установлен Постановлением Правительства РФ от 24.02.2009 № 160 «О порядке установления охранных зон объектов электросетевого хозяйства и особых условий использования земельных участков, расположенных в границах таких зон».

5. Плата за публичный сервитут устанавливается в соответствии с п. 4 ст. 39.46 Земельного кодекса Российской Федерации, согласно приложению № 3 к настоящему распоряжению.

6. Комитету имущественных отношений администрации Пермского муниципального округа в течение 5 рабочих дней со дня подписания настоящего распоряжения:

6.1. направить настоящее распоряжение в Управление Федеральной службы государственной регистрации, кадастра и картографии по Пермскому краю;

6.2. направить настоящее распоряжение в ПАО «Россети Урал»;

6.3. разместить настоящее распоряжение на официальном сайте Пермского муниципального округа в информационно-телекоммуникационной сети «Интернет» (www.permskoyug.ru).

7. ПАО «Россети Урал» привести земельные участки в состояние пригодное для использования в соответствии с разрешенным использованием в срок не позднее 3 (трех) месяцев после завершения строительства или эксплуатации инженерного сооружения, для размещения которого был установлен публичный сервитут.

8. Настоящее распоряжение вступает в силу со дня его подписания.

9. Контроль исполнения распоряжения возложить на заместителя председателя комитета М.В. Королеву.

Председатель комитета



Е.А. Демидова










Приложение № 1
к распоряжению
комитета имущественных
отношений администрации
Пермского муниципального округа
от 19.03.2025 № 855

СХЕМА РАСПОЛОЖЕНИЯ ГРАНИЦ ПУБЛИЧНОГО СЕРВИТУТА
«Строительство участка ВЛ 0,4 кВ от ближайшей опоры ВЛ 0,4 кВ от ТП-6730, установка оборудования учета э/э на опоре ВЛ 0,4 кВ для электроснабжения малоэтажной жилой застройки по адресу: Пермский край, Пермский район, д. Мартьяново, ул. Мирная, 5 (кадастровый номер земельного участка 59:32:3470001:389)».



Масштаб 1:500

Условные обозначения

-  - Часть границы, местоположение которой определено при выполнении кадастровых работ
-  - Характерная точка границы, сведения о которой позволяют однозначно определить ее положение на местности
-  - Обозначение иной характерной точки
-  - Кадастровый номер земельного участка
-  - Часть контура, образованного проекцией линии, образованного наземного конструктивного элемента здания, сооружения, объекта незавершенного строительства
-  - Часть границы, сведения ЕГРН о которой позволяют однозначно определить ее положение на местности
-  - Границы кластерного квартала
-  - Линия электропередачи
-  - Номер кадастрового квартала

Подпись _____

Дата " ____ " ____ г.

Место для оттиска печати (при наличии) лица, составившего описание местоположения границ объекта

Приложение № 2
к распоряжению
комитета имущественных
отношений администрации
Пермского муниципального округа
от 19.03.2025 № 855

ОПИСАНИЕ МЕСТОПОЛОЖЕНИЯ ГРАНИЦ ПУБЛИЧНОГО СЕРВИТУТА

Сведения о местоположении границ объекта					
1. Система координат МСК-59, зона 2					
2. Сведения о характерных точках границ объекта					
Обозначение характерных точек границ	Координаты, м		Метод определения координат характерной точки	Средняя квадратическая погрешность положения характерной точки (M _t), м	Описание обозначения точки на местности (при наличии)
	X	Y			
1	2	3	4	5	6
1	511164.04	2238312.62	Аналитический метод	0.10	Закрепление отсутствует
2	511152.61	2238334.18	Аналитический метод	0.10	Закрепление отсутствует
3	511149.08	2238332.31	Аналитический метод	0.10	Закрепление отсутствует
4	511161.08	2238309.68	Аналитический метод	0.10	Закрепление отсутствует
5	511162.48	2238311.06	Аналитический метод	0.10	Закрепление отсутствует
1	511164.04	2238312.62	Аналитический метод	0.10	Закрепление отсутствует
3. Сведения о характерных точках части (частей) границы объекта					
Обозначение характерных точек части границы	Координаты, м		Метод определения координат характерной точки	Средняя квадратическая погрешность положения характерной точки (M _t), м	Описание обозначения точки на местности (при наличии)
	X	Y			
1	2	3	4	5	6
-	-	-	-	-	-

**Расчет платы
за публичный сервитут**

Плата за публичный сервитут рассчитана в соответствии с п. 4 ст. 39.46
Земельного кодекса Российской Федерации на часть земельного участка:

1. с кадастровым номером **59:32:3470001:332:**

- Площадь земельного участка – 26024 кв.м.
- Площадь земельного участка, обремененного сервитутом – 20 кв.м.
- Кадастровая стоимость земельного участка 13 828 372,88 руб.
- Кадастровая стоимость земельного участка за кв.м. – 531,37 руб/кв.м.
- Срок публичного сервитута – 49 лет
- Стоимость платы за сервитут: $20 * 531,37 * 49 * 0,1\% = 520,74$ руб.

2. с кадастровым номером **59:32:3470001:86:**

- Площадь земельного участка – 151041 кв.м.
- Площадь земельного участка, обремененного сервитутом – 80 кв.м.
- Кадастровая стоимость земельного участка 79 619 752,74 руб.
- Кадастровая стоимость земельного участка за кв.м. – 527,14 руб/кв.м.
- Срок публичного сервитута – 49 лет
- Стоимость платы за сервитут: $80 * 527,14 * 49 * 0,1\% = 2066,39$ руб.

**Размер платы за весь срок сервитута – 2 587,13 рублей (Две тысячи пятьсот
восемьдесят семь рублей 13 копеек), без учета НДС.**

**Платежные реквизиты
для внесения платы за публичный сервитут**

ИНН 5948066481

КПП 594801001

Наименование получателя Управление Федерального казначейства по
Пермскому краю (Комитет имущественных отношений администрации
Пермского муниципального округа)

Казначейский счет 03100643000000015600

Единый казначейский счет 40102810145370000048

Отделение Пермь Банка России // УФК по Пермскому краю г. Пермь

БИК 015773997

ОКТМО 57546000

назначение платежа плата за публичный сервитут распоряжение от 19.03.2025
№ 855

КБК 542 1 11 05 410 14 0000 120

